

COMUNE DI GAIARINE
Provincia di Treviso

P.I.

Elaborato

3.5

Scala

1:2.000

Data

giugno
2018

ZONE SIGNIFICATIVE
"VARIE"

ADOTTATO con
Delibera Consiglio Comunale n° 44 del 21/12/2017

APPROVATO con
Delibera Consiglio Comunale n° 16 del 29/06/2018

PROGETTISTI

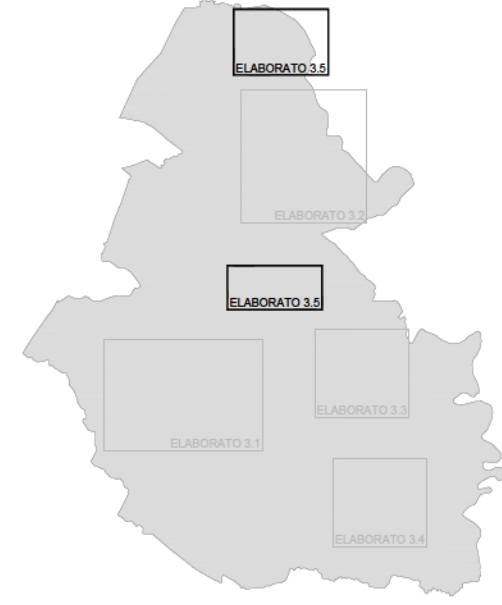
Arch. Dino De Zan

COLLABORATORE

Dott. Pian. Patrizio Baseotto

DIRETTORE TECNICO

Arch. Marco Pagani



SINDACO

Mario Cappellotto

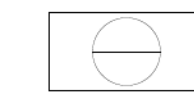









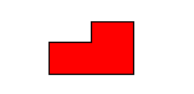
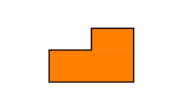
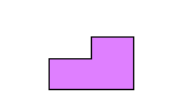
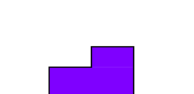





SEGRETARIO COMUNALE

Dott. Paolo Orso



CODICE ELABORATO
DR20170029UZD00XZ040

LEGENDA

-  ZONA OMOGENEA
-  AMBITI SOGGETTI A STRUMENTI ATTUATIVI VIGENTI
-  AMBITI SOGGETTI A STRUMENTI ATTUATIVI OBBLIGATORI O PDC CONVENZIONATI
-  PERIMETRO CENTRO STORICO
-  ZONA OMOGENEA F1
area per istruzione
-  ZONA OMOGENEA F2
area per attrezzature di interesse comune
-  ZONA OMOGENEA F3
area attrezzata a parco gioco e sport
-  ZONA OMOGENEA F4
area per parcheggio
-  VERDE DI CONTESTO
-  VERDE PRIVATO
- EDIFICI DI INTERESSE ARCHITETTONICO, TIPOLOGICO E AMBIENTALE
-  grado di protezione 1 (edifici vincolati da legge)
-  grado di protezione 2
-  grado di protezione 3
-  grado di protezione 4
-  LIMITE DI RISPETTO CIMITERIALE
-  FASCIA DI RISPETTO STRADALE
-  FASCIA DI RISPETTO ELETTRODOTTO E METANODOTTO
-  FASCIA DI RISPETTO FLUVIALE
-  PERCORSI PEDONALI E CICLOPEDONALI DI PROGETTO

